

# 減災カルテ・処方箋

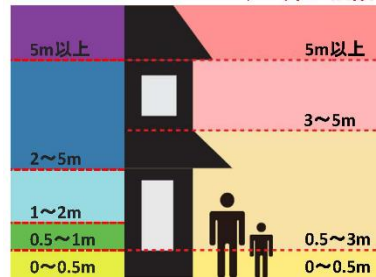
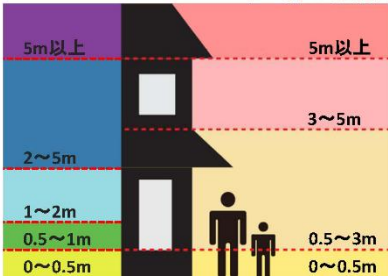
年 月 日



住所: \_\_\_\_\_  
標高: \_\_\_\_\_ m 海岸からの距離: \_\_\_\_\_ m 川からの距離 \_\_\_\_\_ m

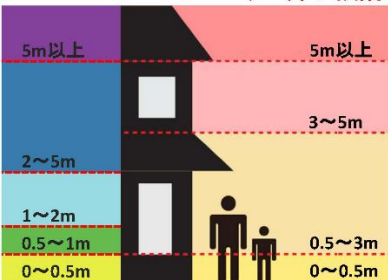
①津波浸水: 有  無   
避難場所: \_\_\_\_\_ (分)  
逃げ時: \_\_\_\_\_

②高潮浸水: 有  無   
避難場所: \_\_\_\_\_ (分)  
逃げ時: \_\_\_\_\_

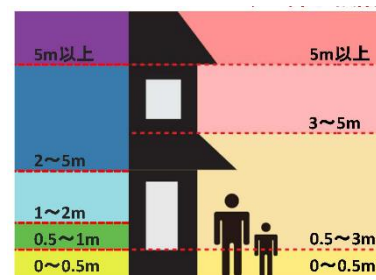


③洪水浸水: 有  無   
避難場所: \_\_\_\_\_ (分)  
逃げ時: \_\_\_\_\_

④内水浸水: 有  無   
避難場所: \_\_\_\_\_ (分)  
逃げ時: \_\_\_\_\_



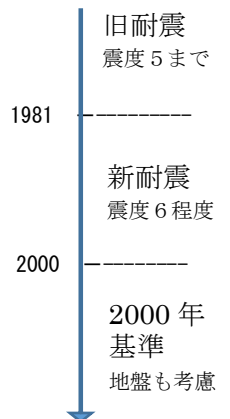
家屋倒壊危険:



⑤土砂災害: 有  無   
半径 300m以内 有  無   
災害種別: \_\_\_\_\_  
避難場所: \_\_\_\_\_ (分)  
逃げ時: \_\_\_\_\_

⑥地震 微地形: \_\_\_\_\_  
揺れやすさ: \_\_\_\_\_ 地盤   
建築年: \_\_\_\_\_ 年 耐震性   
震度6弱以上確率: \_\_\_\_\_ %  
避難場所: \_\_\_\_\_ (分)

## 建物建築年



処方箋 (今後1年間に実行する減災対策) 地盤・建物・室内・備蓄・非常袋・保険)

(自治体からの耐震診断・補強、地盤嵩上げ、耐震ベッド等の助成についても確認のこと)

寝室確認